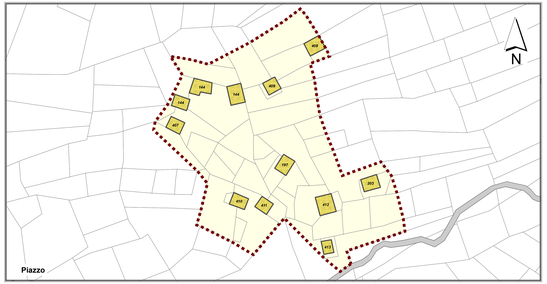

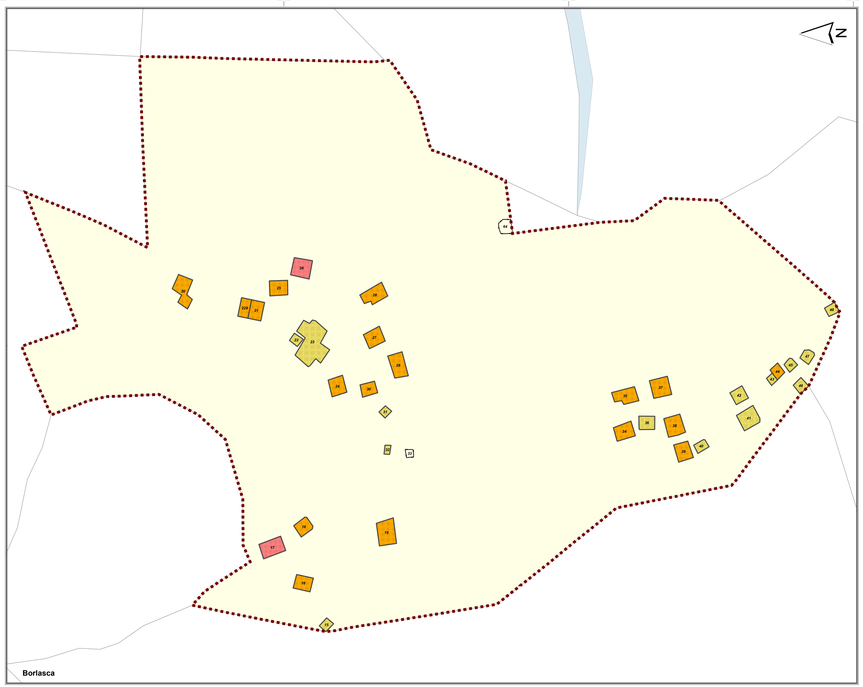

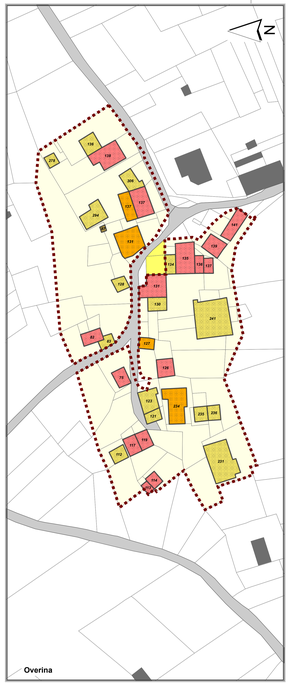

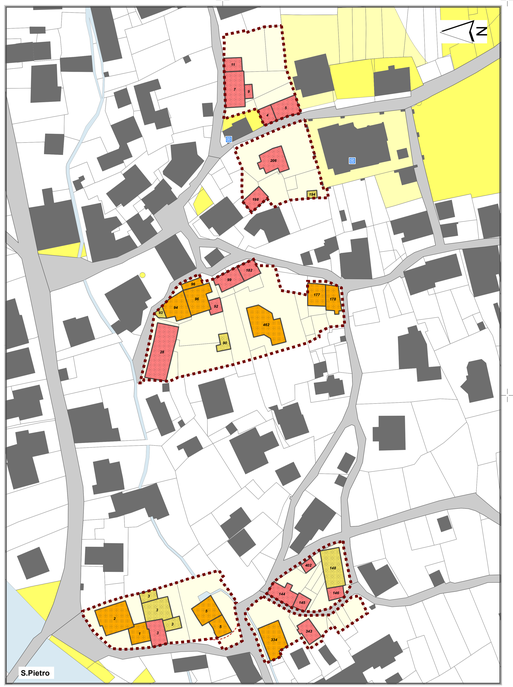

Legenda:

NA - Nucleo di antica formazione

Gradi di intervento:

- CATEGORIA C1 - Restauro
- CATEGORIA C2 - Risanamento Conservativo
- CATEGORIA C3 - Ristrutturazione Conservativa
- CATEGORIA C4 - Ristrutturazione Edilizia
- CATEGORIA C5 - Ristrutturazione Urbanistica

Fabbricati non censibili

Beni di interesse culturale (vedi art.11 e 12 delle N.T.A del Piano dei Servizi)

Standard:

- ST1_Attrezzature pubbliche di interesse comune
- ST2_Attrezzature private di interesse comune
- T6_Tessuto tecnologico

Viabilità di progetto

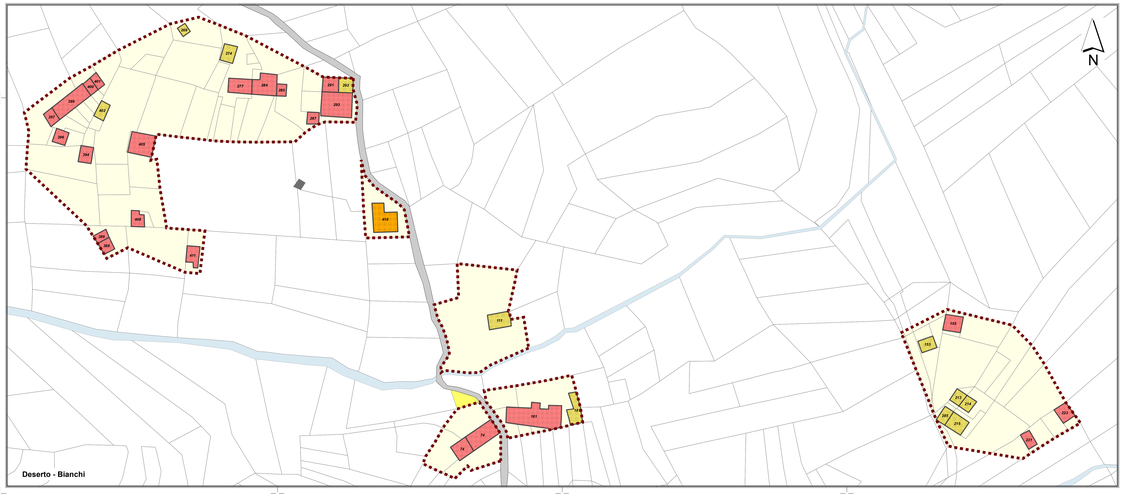

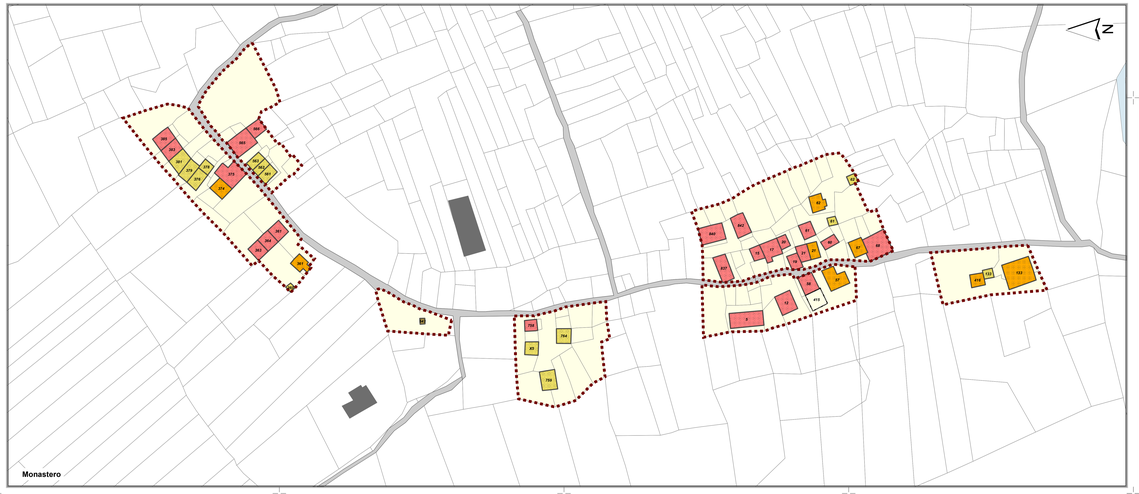

RegioneLombardia

PIANO DI GOVERNO DEL TERRITORIO

Comune di Samolaco

VARIANTE GENERALE

STUDIOQUATTRO

ARCHITETTURA INGEGNERIA URBANISTICA

ARCHITETTI
Elisa Bernasconi
Luigi Corengia
Stefano Pellicciotti

STUDIO Chiavenna (SO)
Via Dolci, 13
tel. 0343 32015
fax 0343 32015
e-mail: info@studioquattro.it

STUDIO Bernasconi-Corengia (CO)
Via G. Perosi, 4
tel. 031 262111
fax 031 262111
e-mail: info@studioquattro.it

C.F. / P.I. 01143220143

VARIANTE adottata dall' C.C. con delibera n° del
VARIANTE approvata dal C.C. con delibera n° del

- PIANO DELLE REGOLE -

Nuclei di antica formazione e nuclei a monte

Gradi di intervento

- Nogaredo - Piazzo - Borlasca - Overina -

- S.Pietro - Deserto - Bianchi - Monastero -

cartografia: 71WGH

scala: 1:500

tavola: PR 2c

Name File	Data	Fase di lavoro	Redatto	Verif.	Approv.	Rev.
2010_PGT_Samolaco_PR_2c.dwg	Agosto 11	adozione	ee	ee	ee	